

REGIONE PIEMONTE BU44 02/11/2023

Baita Solare Srl - Savigliano (Cuneo)

**Pubblicazione ai sensi dell'art. 6, comma 7-bis del D.Lgs. 28/2011 della Procedura Abilitativa Semplificata (PAS) per la costruzione e l'esercizio di un impianto fotovoltaico di tipo agrivoltaico**

Documento allegato

Baita Solare Srl  
C.F./P.IVA. 03866770047  
PEC: baitasolareshrl@pec.it  
Via Montegrappa n. 2, 12038, Savigliano (CN)

**Pubblicazione ai sensi dell'art. 6, comma 7-bis del D.Lgs. 28/2011 della Procedura Abilitativa Semplificata (PAS) per la costruzione e l'esercizio di un impianto fotovoltaico di tipo agrivoltaico avente potenza pari a 999,60 kW con relative opere di connessione.**

La Società Baita Solare Srl, P.IVA. 03866770047 con sede in via Montegrappa n. 2, 12038, Savigliano (CN), PEC: baitasolareshrl@pec.it, in persona del legale rappresentante Sig. Magnano Enzo, nato a Barge (CN) il 30/01/1960, domiciliato presso la sede della società,

**Considerato che:**

- In data 22/09/2023 è stata inoltrata al Comune di Barge (CN) l'istanza di Procedura Abilitativa Semplificata (PAS) ai sensi dell'art.6 del D.Lgs 28/2011 per la costruzione e l'esercizio di un impianto fotovoltaico di tipo agrivoltaico, avente potenza pari a 999,60 kW con relative opere di connessione;
- Ai sensi dell'art.6, comma 4, secondo periodo del D.Lgs. 28/2011 "*l'attività di costruzione deve ritenersi assentita*" non avendo il Comune di Barge notificato all'interessato, entro il termine essenziale di 30 giorni dalla presentazione dell'Istanza "l'ordine motivato di non effettuare il previsto intervento";

**Trasmette**

copia della dichiarazione di cui al comma 7, art. 6 del D.Lgs. 28/2011 per la pubblicazione, ai sensi del comma 7-bis, art. 6 del medesimo Decreto Legislativo, sul Bollettino Ufficiale della Regione Piemonte: dal giorno della pubblicazione decorrono i termini di impugnazione previsti dalla legge.

Allegati:

- Ricevuta Consegna Istanza PAS;
- Istanza PAS e Asseverazione;
- Elenco Elaborati.

Savigliano (CN), 24/10/2023

BAITA SOLARE SRL

**Invio Conferma Protocollo 13999 del 22/09/2023**  
**RifMail<250175@C\_A660@AOOB@SIPAL>**

---

**Da** barge@pec.comune.barge.cn.it <barge@pec.comune.barge.cn.it>  
**A** baitasolaesrl@pec.it <baitasolaesrl@pec.it>  
**Data** venerdì 22 settembre 2023 - 12:34

---

Comune di BARGE,

Protocollo N. 13999 / 2023, protocollato in data 22/09/2023.  
Codice AOO: AOOB.

Oggetto Protocollo: SUE - Installazione Impianto fotovoltaico di tipo Agrivoltaico

Allegati Protocollo:

Conferma.xml

---

---

Conferma.xml

**INOLTRO RICEVUTA DI CONSEGNA PEC PRESENTAZIONE PRATICA  
03866770047-21092023-1453 PORTALE GISMASTERWEB**

---

**Da** pa-online@pec.it <pa-online@pec.it>

**A** baitasolaesrl@pec.it <baitasolaesrl@pec.it>

**Data** venerdì 22 settembre 2023 - 12:31

---

Buongiorno,

si inoltra la **ricevuta di consegna della PEC che attesta l'avvenuta ricezione** da parte del Comune della pratica avente identificativo **03866770047-21092023-1453**.

Si segnala che **è cura dell'utente conservare adeguatamente tale ricevuta**. L'eventuale stampa in cartaceo o altro formato non ha valore di Legge.

Inoltre si informa che la ricevuta di consegna **è scaricabile anche dal portale per un tempo pari a 360 giorni**, allo scadere del quale verrà definitivamente cancellata e non sarà più recuperabile.

Si riporta infine di seguito l'oggetto della PEC originale trasmessa dal portale GisMasterWeb: SUE: 004012 Comune di Barge - COMUNICAZIONE PAS - 03866770047 - BAITA SOLARE S.R.L. - Modello: 3092.

Cordiali saluti.

---

OriginalMail.eml

Al Comune di <b>BARGE</b>  <input type="checkbox"/> Sportello Unico Attività Produttive <input checked="" type="checkbox"/> Sportello Unico Edilizia  <i>Indirizzo</i> Piazza Garibaldi n. 11 <i>PEC/Posta elettronica</i> barge@pec.comune.barge.cn.it  <i>Codice pratica</i> 03866770047-21092023-1453 <i>Codice pratica riferimento</i> - <i>Codice modello</i> 3092 (Versione 002-2023)	Pratica edilizia  del  Protocollo  <input checked="" type="radio"/> PAS <input type="radio"/> PAS UNICA (PAS più altre segnalazioni , comunicazioni e notifiche) <input type="radio"/> PAS CONDIZIONATA (PAS più istanze per acquisire atti di assenso)  <i>da compilare a cura del SUE/SUAP</i>
--	--

## PROCEDURA ABILITATIVA SEMPLIFICATA (PAS)

(ex art. 6, D.Lgs. 3/03/2011, n. 28 - art. 12, D.Lgs. 29/12/2003, n. 387, attività 97, Allegato A, D.lgs. 25/11/2016, n. 222 - art. 19, 19-bis, l. 7/08/1990, n. 241 - artt. 5, 6 e 7, d.P.R. 7/09/2010, n. 160)

### DATI DEL TITOLARE *(in caso di più titolari, la sezione è ripetibile nell'allegato "SOGGETTI COINVOLTI")*

Cognome	Nome		Codice fiscale	
MAGNANO	ENZO		MGNNZE60A30A660W	
Luogo di nascita	Provincia	Stato	Data nascita	Sesso (M/F)
BARGE	CN	ITALIA	30/01/1960	Maschio
Residente in	Provincia	Stato		
BARGE	CN	ITALIA		
Indirizzo residenza	N. civico	CAP		
Via Carlo Alberto	2	12032		
PEC (Domicilio elettronico)	Email (Posta elettronica)	Telefono fisso / cellulare		
	baitasolare@gmail.com	01721971100		
In qualità di				
Legale rappresentante società				

### DATI DELLA DITTA O SOCIETA' *(eventuale)*

Della ditta/società (denominazione)	Codice fiscale	Partita IVA		
BAITA SOLARE S.R.L.	03866770047	03866770047		
Nazionalità				
<input checked="" type="radio"/> Italiana	<input type="radio"/> Estera			
Iscritta alla C.C.I.A.A. di	Provincia	Numero		
CUNEO	CN	320949		
Con sede legale in (Comune)	Provincia	Stato		
SAVIGLIANO	CN	ITALIA		
Indirizzo	N. civico	CAP		
Via Montegrappa	2	12038		

PEC (Posta Elettronica Certificata)	Email (Posta elettronica)	Telefono fisso / cellulare
baitasolaresrl@pec.it	baitasolare@gmail.com	01721971100

**DATI DEL PROCURATORE/DELEGATO**
*(compilare in caso di conferimento di procura)*

Cognome	Nome		Codice fiscale	
OBERTO	PAOLO		BRTPLA63L03I470A	
Nato a	Provincia	Stato	il	Sesso(M/F)
SAVIGLIANO	CN	ITALIA	03/07/1963	Maschio
Studio professionale in	Provincia	Stato		
SAVIGLIANO	CN	ITALIA		
Indirizzo	Civico	CAP		
VIA MONTEGRAPPA	2	12038		
Posta Elettronica Certificata (PEC)	Posta Elettronica (Email)	Telefono/Cellulare		
entec@pec.it	gestione.impianti@entec.it	3493794604		

**DICHIARAZIONI (ARTT. 46 E 47 DEL D.PR. N. 445 DEL 2000)**

Il/la sottoscritto/a, consapevole delle sanzioni penali previste dalla legge per le false dichiarazioni e attestazioni (art. 76 del d.P.R. n. 445/2000 e Codice Penale), sotto la propria responsabilità

**DICHIARA**
**a) Titolarità dell'intervento**

**di avere titolo alla presentazione di questa pratica edilizia in quanto**

Titolare di altro diritto sull'immobile *(Ad es. proprietario, comproprietario, usufruttuario, amministratore di condominio etc.)*

dell'immobile interessato dall'intervento e di

a.1  **avere titolarità esclusiva** all'esecuzione dell'intervento

a.2  **non avere titolarità esclusiva** all'esecuzione dell'intervento, ma di disporre comunque della dichiarazione di assenso dei terzi titolari di altri diritti reali o obbligatori

**b) Presentazione della PAS/PAS Unica/PAS Condizionata**

**di presentare**

b.1  **PAS:**

b.1.1  Il titolare dichiara che i lavori avranno inizio non prima di 30 giorni dalla data di presentazione della procedura abilitativa semplificata

b.1.2  Il titolare dichiara che i lavori sono in corso di esecuzione

b.1.3  Il titolare dichiara che i lavori sono già stati eseguiti in data

b.2  **PAS più altre segnalazioni o comunicazioni (PAS Unica):**  
contestualmente alla PAS le altre segnalazioni o comunicazioni necessarie **alla realizzazione dell'intervento** indicate nel quadro riepilogativo allegato.

b.3  **PAS più domanda per il rilascio di atti di assenso (PAS Condizionata da atti di assenso):**  
contestualmente alla PAS, richiesta per l'acquisizione da parte dell'amministrazione **degli atti di assenso** necessari alla realizzazione dell'intervento, indicati nel quadro riepilogativo allegato. **Il titolare dichiara di essere a conoscenza che l'intervento oggetto della procedura può essere iniziato non prima di 30**

giorni dall'avvenuta acquisizione degli atti di assenso, ai sensi del comma 2 dell'art. 6 del D.Lgs. 28/2011, o dall'esito della conferenza di servizi, ai sensi del comma 5 del medesimo art. 6 del D.Lgs. 28/2011, termini che saranno comunicati da parte dello Sportello Unico

c) Qualificazione dell'intervento

che la presente procedura abilitativa semplificata relativa all'intervento, descritto nella relazione di asseverazione, riguarda:

- c.1 ● costruzione, esercizio e modifica di impianti di produzione di energia elettrica alimentati da fonti rinnovabili al di sotto della soglia ai sensi dell'art. 12, c. 5, D.Lgs. 29/12/2003 n. 387
- c.2 ● costruzione, esercizio e modifica di impianti fotovoltaici con potenza < 1MW che non ricadono nella tipologia indicata al comma 1-quinquies, del D.L. 17/2022 convertito in L. 34/2022 realizzabili con DILA Art. 59, L.R. 09/03/2023 n. 3
- c.3 ● impianti in modalità flottante sullo specchio d'acqua di invasi e bacini idrici, anche in cave dismesse e canali di irrigazione (eccetto impianti installati in bacini d'acqua che ricadono all'interno di aree di notevole interesse pubblico, aree naturali protette e siti della Rete Natura 2000) (Potenza < 10.000 kw)
- c.4 ● impianti agrivoltaici, che adottino soluzioni integrative innovative con montaggio dei moduli sollevati da terra con possibilità di rotazione, che distino non più di 3 chilometri dalle aree a destinazione industriale, artigianale e commerciale (Potenza < 10.000 kw)
- c.5 ● impianti fotovoltaici siti in aree idonee, di potenza compresa tra 1 MW e 10 MW
- c.6 ● impianti in aree a destinazione industriale, produttiva o commerciale nonché in discariche o lotti di discarica chiusi e ripristinati (Potenza < 20.000 kw)
- c.7 ● impianti localizzati in aree a destinazione industriale, produttiva o commerciale nonché in discariche o lotti di discarica chiusi e ripristinati ovvero in cave o lotti o porzioni di cave non suscettibili di ulteriore sfruttamento, e delle relative opere connesse e infrastrutture necessarie, per i quali l'autorità competente al rilascio dell'autorizzazione abbia attestato l'avvenuto completamento delle attività di recupero e di ripristino ambientale previste nel titolo autorizzatorio nel rispetto delle norme regionali vigenti (Potenza < 20.000 kw)
- c.8 ● impianti (escluso quelli realizzabili come attività libera) aventi tutte le seguenti caratteristiche:  
i. moduli fotovoltaici sono collocati sugli edifici;  
ii. la superficie complessiva dei moduli fotovoltaici dell'impianto non sia superiore a quella del tetto dell'edificio sul quale i moduli sono collocati (integrati e non se ricadono in aree vincolate ai sensi del D.Lgs. 22 gennaio 2004 n. 42 con esclusione di quelli previsti dal Decreto 19 maggio 2015)
- c.(1-8).1  completamento parte non ultimata dell'intervento (art. 6, c. 6, D.Lgs. 3/3/2011 n. 28) iniziato con PAS/SCIA/DIA n. \_\_\_\_\_ del \_\_\_\_\_

solo nel caso di presentazione allo Sportello Unico per le Attività Produttive - SUAP, la presente segnalazione riguarda:

- c.9 ● attività che rientrano nell'ambito del procedimento automatizzato ai sensi degli articoli 5 e 6 del d.P.R. n. 160/2010
- c.10 ● attività che rientrano nell'ambito del procedimento ordinario ai sensi dell'articolo 7 del d.P.R. n. 160/2010

d) Localizzazione dell'intervento

che l'intervento interessa l'immobile sito in

Comune				CAP	
BARGE				12032	
Indirizzo (Via, Viale, Piazza, ecc.)		N° civico	Scala	Piano	Interno

Via Ormetti	SNC			
-------------	-----	--	--	--

**censito al catasto**

*(In caso di più mappali è necessario indicarli separatamente inserendo una nuova riga per ciascuno)*

Fabbricati	Sezione	Foglio	Mappale	Subalterno
<input type="checkbox"/>	-			

*(In caso di più mappali è necessario indicarli separatamente inserendo una nuova riga per ciascuno)*

Terreni	Sezione	Foglio	Mappale	
<input checked="" type="checkbox"/>	-	45	122	
<input checked="" type="checkbox"/>	-	45	281	
<input checked="" type="checkbox"/>	-	45	282	
<input checked="" type="checkbox"/>	-	45	292	
<input checked="" type="checkbox"/>	-	45	283	
<input checked="" type="checkbox"/>	-	45	284	
<input checked="" type="checkbox"/>	-	45	285	
<input checked="" type="checkbox"/>	-	45	293	
<input checked="" type="checkbox"/>	-	45	1058	

*(Ad es. residenziale, industriale, commerciale, ecc.)*

Avente destinazione d'uso
Agricola
Coordinate

**e) Opere su parti comuni o modifiche esterne**

**che le opere previste**

e.1  **non riguardano parti comuni**

e.2  **riguardano le parti comuni di un fabbricato condominiale <sup>1</sup>**

e.3  riguardano parti comuni di un **fabbricato con più proprietà, non costituito in condominio**, e dichiara che l'intervento è stato approvato dai comproprietari delle parti comuni, come risulta dall'allegato "soggetti coinvolti", firmato da parte di tutti i comproprietari e corredato da copia di documento d'identità

e.4  riguardano parti dell'edificio di proprietà comune ma non necessitano di assenso perché, secondo l'art. 1102 c.c., apportano, a spese del titolare, le modificazioni necessarie per il miglior godimento delle parti comuni non alterandone la destinazione e senza impedire agli altri partecipanti di usufruirne secondo il loro diritto

<sup>1</sup>L'amministratore deve, comunque, disporre della delibera dell'assemblea condominiale di approvazione delle opere.

**f) Regolarità urbanistica e precedenti edilizi**

<b>che lo stato attuale dell'immobile risulta:</b>
--



- f.1 ● che le opere riguardano un intervento di nuova costruzione su area libera
- f.2 ● pienamente conforme alla documentazione dello stato di fatto legittimato dal seguente titolo/pratica edilizia o per gli immobili realizzati in un'epoca nella quale non era obbligatorio acquisire il titolo abilitativo edilizio o nei casi in cui sussista un principio di prova del titolo abilitativo del quale, tuttavia, non sia disponibile copia, lo stato legittimo è quello desumibile dalle informazioni catastali di primo impianto, o da altri documenti probanti, quali le riprese fotografiche, gli estratti cartografici, i documenti d'archivio, o altro atto, pubblico o privato, di cui sia dimostrata la provenienza, e dal titolo abilitativo che ha disciplinato l'ultimo intervento edilizio che ha interessato l'intero immobile o unità immobiliare, integrati con gli eventuali titoli successivi che hanno abilitato interventi parziali.
- f.3 ● in difformità rispetto alla documentazione dello stato di fatto legittimato dal seguente titolo/pratica edilizia o per gli immobili realizzati in un'epoca nella quale non era obbligatorio acquisire il titolo abilitativo edilizio o nei casi in cui sussista un principio di prova del titolo abilitativo del quale, tuttavia, non sia disponibile copia, lo stato legittimo è quello desumibile dalle informazioni catastali di primo impianto, o da altri documenti probanti, quali le riprese fotografiche, gli estratti cartografici, i documenti d'archivio, o altro atto, pubblico o privato, di cui sia dimostrata la provenienza, e dal titolo abilitativo che ha disciplinato l'ultimo intervento edilizio che ha interessato l'intero immobile o unità immobiliare, integrati con gli eventuali titoli successivi che hanno abilitato interventi parziali, tali opere sono state realizzate in data
- f.4 ● non sono stati reperiti titoli abilitativi essendo l'immobile di remota costruzione e non interessato successivamente da interventi edilizi per i quali era necessario di munirsi di titoli abilitativi

<sup>2</sup> Nei casi previsti dal secondo e terzo periodo del comma 1-bis dell'art. 9-bis del D.P.R. 380/2001

#### g) Tecnici incaricati

**di aver incaricato, in qualità di progettista/i, il/i tecnico/i indicato/i alla sezione 2 dell'allegato "SOGGETTI COINVOLTI" e dichiara inoltre**

- g.1 ● di aver incaricato, in qualità di direttori dei lavori e di altri tecnici, i soggetti indicati alla sezione 2 dell'allegato "SOGGETTI COINVOLTI"
- g.2 ● che il/i direttore/i dei lavori e gli altri tecnici incaricati saranno individuati prima dell'inizio dei lavori

#### h) Impresa esecutrice dei lavori

- h.1 ● che i lavori sono eseguiti / sono stati eseguiti dalla/e impresa/e indicata/e alla sezione 3 dell'allegato "SOGGETTI COINVOLTI"
- h.2 ● che l'impresa esecutrice/imprese esecutrici dei lavori sarà/saranno individuata/e prima dell'inizio dei lavori
- h.3 ● che, in quanto opere di modesta entità che non interessano le specifiche normative di settore, i lavori sono eseguiti / sono stati eseguiti in prima persona, senza alcun affidamento a ditte esterne
- h.4 ● che la pratica in argomento è prodotta ex art. 37 - D.P.R. 06/06/2001 n. 380 e non sono previste nuove lavorazioni
- h.5 ● che la presente PAS è di modifica alla PAS n. \_\_\_\_\_ del \_\_\_\_\_ e non sono da comunicare nuove imprese rispetto a quelle già segnalate
- h.6 ● che la presente PAS è di completamento della PAS n. \_\_\_\_\_ del \_\_\_\_\_ e non sono da comunicare nuove imprese rispetto a quelle già segnalate

#### i) Rispetto degli obblighi in materia di salute e sicurezza nei luoghi di lavoro

**che l'intervento**

- i.1 ● **non ricade** nell'ambito di applicazione delle norme in materia di salute e sicurezza sul luogo di lavoro ( d.lgs. n.

81/2008)

- i.2 ● **ricade** nell'ambito di applicazione delle norme in materia di salute e sicurezza sul luogo di lavoro (d.lgs. n. 81/2008 ) e pertanto:
- i.3 ● **ricade** nell'ambito di applicazione delle norme in materia di salute e sicurezza sul luogo di lavoro (d.lgs. n. 81/2008), ma si riserva di presentare le dichiarazioni di cui al presente quadro prima dell'inizio lavori, poiché i dati dell'impresa esecutrice saranno forniti prima dell'inizio lavori
- i.4 ● **ricade** nell'ambito di applicazione delle norme in materia di salute e sicurezza sul luogo di lavoro (d.lgs. n. 81/2008), ma la presente pratica è in variante e non sono previste modifiche rispetto a quanto dichiarato e/o prodotto

**di essere a conoscenza** che l'efficacia della presente PAS è sospesa qualora sia assente il piano di sicurezza e coordinamento di cui all'articolo 100 del d.lgs. n. 81/2008 o il fascicolo di cui all'articolo 91, comma 1, lettera b), quando previsti, oppure in assenza di notifica di cui all'articolo 99, quando prevista, oppure in assenza di documento unico di regolarità contributiva

#### **I) Misure per la prevenzione delle cadute dall'alto**

- i.1 ● che sono previsti interventi in copertura ai sensi del D.P.G.R. 23 maggio 2016, n. 6/R "Regolamento di attuazione dell'articolo 15 comma 7 della L.R. n. 20/2009" articolo 3 comma 1 lettere a), b) ed e) per i quali deve essere predisposto l'Elaborato Tecnico di Copertura (ETC) ai sensi dell'articolo 6 del Regolamento
- i.2 ● che sono previsti interventi in copertura ai sensi del D.P.G.R. 23 maggio 2016, n. 6/R "Regolamento di attuazione dell'articolo 15 comma 7 della L.R. n. 20/2009" articolo 3 comma 2 lettera b) (non strutturali) riguardanti anche opere di cui all'articolo 3 comma 1 lettere c) e d) per i quali deve essere compilato e sottoscritto dal committente/intestatario e dall'esecutore l'Allegato 2 – Buone pratiche ai sensi dell'articolo 11 del Regolamento, trasmesso contestualmente alla presente istanza dal professionista incaricato, il quale fin d'ora è sollevato da qualsiasi responsabilità in relazione al contenuto dello stesso
- i.3 ● che sono previsti interventi in copertura ai sensi del D.P.G.R. 23 maggio 2016, n. 6/R "Regolamento di attuazione dell'articolo 15 comma 7 della L.R. n. 20/2009" articolo 3 comma 2 lettera b) (non strutturali) riguardanti anche opere di cui all'articolo 3 comma 1 lettere c) e d) nell'ambito dei quali ci si avvale della facoltà di predisporre l'Elaborato Tecnico di Copertura (ETC) ai sensi dell'articolo 5 comma 7 del Regolamento
- i.4 ● che l'intervento non rientra nell'ambito di applicazione della normativa in materia di sicurezza per l'esecuzione dei lavori in copertura
- i.5 ● che l'intervento ricade nell'ambito di applicazione delle misure per la prevenzione delle cadute dall'alto, ma la presente pratica è in variante e non sono previste modifiche rispetto a quanto dichiarato e/o prodotto

#### **m) Diritti di terzi**

**di essere consapevole che la presente PAS non può comportare limitazione dei diritti dei terzi, fermo restando quanto previsto dall'articolo 19, comma 6-ter, della l. n. 241/1990**

#### **n) Rispetto della normativa sulla privacy**

**di aver letto l'informativa sul trattamento dei dati personali posta al termine del presente modulo**

**Note aggiuntive ed eventuali comunicazioni**

Il titolare dichiara che i lavori avranno inizio non prima di 30 giorni dalla data di presentazione della procedura abilitativa semplificata e comunque non prima della pubblicazione delle graduatorie relative ai registri GSE, ai sensi dell'Art.3, comma 4, del D.M. 04/07/2019 (tredicesima procedura). Le particelle al Fg.45, nr. 283, 284, 285, 293, 1058, indicate nel precedente elenco, non saranno occupate dall'impianto fotovoltaico ma dalle opere di rete (cavidotto interrato in potenziamento).

**Attenzione:** qualora dai controlli successivi il contenuto delle dichiarazioni risulti non corrispondente al vero, oltre alle sanzioni penali, è prevista la decadenza dai benefici ottenuti sulla base delle dichiarazioni stesse (art. 75 del d.P.R. n. 445/2000).

Data e luogo  
22/09/2023

Il/Il Dichiarante/i  
Enzo Magnano

**N.B.:** Firma autografa da apporre **esclusivamente** in caso di **presentazione cartacea**. In caso di **compilazione telematica** la firma apposta sul documento di procura speciale/delega assolve a tutti gli adempimenti previsti per legge.

#### INFORMATIVA SUL TRATTAMENTO DEI DATI PERSONALI (ART. 13 DEL REG. UE N. 2016/679 DEL 27 APRILE 2016)

Il **Reg. UE n. 2016/679 del 27 aprile 2016** stabilisce norme relative alla protezione delle persone fisiche con riguardo al trattamento dei dati personali. Pertanto, come previsto dall'art. 13 del Regolamento, si forniscono le seguenti informazioni:

**Titolare del trattamento:** Comune di BARGE

(nella figura dell'organo individuato quale titolare)

Indirizzo mail/PEC: [barge@pec.comune.barge.cn.it](mailto:barge@pec.comune.barge.cn.it)

**Finalità del trattamento.** Il trattamento dei dati è necessario per l'esecuzione di un compito di interesse pubblico o connesso all'esercizio di pubblici poteri di cui è investito il titolare del trattamento. Pertanto i dati personali saranno utilizzati dal titolare del trattamento nell'ambito del procedimento per il quale la dichiarazione viene resa.

**Modalità del trattamento.** I dati saranno trattati da persone autorizzate, con strumenti cartacei e informatici.

**Destinatari dei dati.** I dati potranno essere comunicati a terzi nei casi previsti dalla Legge 7 agosto 1990, n. 241 ("Nuove norme in materia di procedimento amministrativo e di diritto di accesso ai documenti amministrativi"), ove applicabile, e in caso di controlli sulla veridicità delle dichiarazioni (art. 71 del D.P.R. 28 dicembre 2000 n. 445 "Testo unico delle disposizioni legislative e regolamentari in materia di documentazione amministrativa").

Responsabile del Trattamento (eventuale)

**Diritti.** L'interessato può in ogni momento esercitare i diritti di accesso e di rettifica dei dati personali nonché ha il diritto di presentare reclamo al Garante per la protezione dei dati personali. Ha inoltre il diritto alla cancellazione dei dati e alla limitazione al loro trattamento nei casi previsti dal regolamento.

Per esercitare tali diritti tutte le richieste devono essere rivolte al Comune di BARGE



Indirizzo mail/PEC: [barge@pec.comune.barge.cn.it](mailto:barge@pec.comune.barge.cn.it)

Il responsabile della protezione dei dati è contattabile all'indirizzo mail/PEC [federicabardinella@pec.ordineavvocatori.it](mailto:federicabardinella@pec.ordineavvocatori.it)

**Periodo di conservazione dei dati.** I dati personali saranno conservati per un periodo di tempo non superiore a quello necessario per il perseguimento delle finalità sopra menzionate o comunque non superiore a quello imposto dalla legge per la conservazione dell'atto o del documento che li contiene.

Il/la sottoscritto/a dichiara di aver letto l'informativa sul trattamento dei dati personali.

#### QUADRO RIEPILOGATIVO DELLA DOCUMENTAZIONE

DOCUMENTAZIONE ALLEGATA ALLA PAS			
ATTI ALLEGATI	DENOMINAZIONE ALLEGATO	QUADRO INFORMATIVO DI RIFERIMENTO	CASI IN CUI È PREVISTO L'ALLEGATO
<input checked="" type="checkbox"/>	 0070 - Procura speciale / Delega	-	Nel caso di procura/delega a presentare la segnalazione
<input checked="" type="checkbox"/>	 0913 - Soggetti coinvolti unificato	g), h)	Sempre obbligatorio

<input checked="" type="checkbox"/>	Ricevuta di versamento dei diritti di segreteria		-	Sempre obbligatorio	
	Data pagamento	Importo €			Quietanza n°
	19/09/2023	65,00			31138005CLRMK1695
	IUUV				
	Baita_ComuneBarge_bonifico.pdf.p7m				
<input checked="" type="checkbox"/>	Copia del documento di identità del/i titolare/i e/o del tecnico		-	Solo se i soggetti coinvolti non hanno sottoscritto digitalmente e/o in assenza di procura/delega	
	CI_Magnano_Enzo_310130.pdf.p7m 1_Visura_Baita_Solare_230921.pdf.p7m				
<input type="checkbox"/>	Dichiarazione di assenso dei terzi titolari di altri diritti reali o obbligatori (allegato soggetti coinvolti)		a.2)	Se non si ha titolarità esclusiva all'esecuzione dell'intervento	
<input type="checkbox"/>	Notifica preliminare (articolo 99 del d.lgs. n. 81/2008)		i.2.2.2)	Se l'intervento ricade nell'ambito di applicazione del d.lgs. n. 81/2008, fatte salve le specifiche modalità tecniche adottate dai sistemi informativi regionali	
<input checked="" type="checkbox"/>	Relazione illustrativa		-		
	A02_Relazione_Tecnica.pdf.p7m				
<input checked="" type="checkbox"/>	3093 - Relazione tecnica di asseverazione (SCIA - PAS)				
<input checked="" type="checkbox"/>	Lettera di affidamento dell'incarico sottoscritta dal committente		-	Se si rientra nell'ambito di applicazione dell'art. 7 bis L.R. 10/10/2011 n. 19 introdotto dall'art. 140 - comma 1 - L.R. 17/12/2018 n. 19	
	Modello Lettera Affidamento Carta Semplice.pdf.p7m				
<input checked="" type="checkbox"/>	Altri allegati		-		
	Nulla Osta Ministero delle Imprese e del Made in Italy Nulla_Osta_MISE.pdf.pdf				
	Certificato di Destinazione Urbanistica (CDU) per i mappali interessati dall'impianto 7_CDU.pdf.p7m				
	Contratto preliminare di DDS 08_Baita_Solare_preliminare_DDS_				
	Elenco Elaborati A01_Elenco_elaborati.pdf.p7m				
	Relazione Impatto Elettromagnetico A05_Rel_impattoelettromagnetico.pdf.p7m				
	Piano Finanziario A06_Piano_Finanziario.pdf.p7m				
	Valutazioni paesaggistiche A08_Valutazioni_paesaggistiche_ai_sensi_del_DL_42_2				
	Dichiarazione di impegno alla dismissione dell'impianto a fine vita utile 6_Atto di impegno_BaitaSolare_Maccagno -				

II/I Dichiarante/i  
Enzo Magnano

**N.B.:** Firma autografa da apporre **esclusivamente** in caso di **presentazione cartacea**. In caso di **compilazione telematica** la firma apposta sul documento di procura speciale/delega assolve a tutti gli adempimenti previsti per legge.

# PROCEDURA ABLITATIVA SEMPLIFICATA (PAS) RELAZIONE TECNICA DI ASSEVERAZIONE

(Art. 6, comma 2, D.Lgs. 3/03/2011, n. 28)

## DATI DEL PROGETTISTA

Cognome	Nome	
OBERTO	PAOLO	
Iscrizione professionale	Provincia	Numero
Ordine degli Ingegneri	Cuneo	789

*N.B.: Tutti gli altri dati relativi al progettista (anagrafici, timbro, ecc.) sono contenuti nella sezione 2 dell'allegato "Soggetti coinvolti"*

**N.b.** I dati del progettista coincidono con quelli già indicati, nella sezione 2 dell'Allegato "Soggetti coinvolti", per il progettista delle opere architettoniche

## DICHIARAZIONI

Il progettista, in qualità di tecnico asseverante, preso atto di assumere la qualità di persona esercente un servizio di pubblica necessità ai sensi degli articoli 359 e 481 del Codice Penale, consapevole che le dichiarazioni false, la falsità negli atti e l'uso di atti falsi comportano l'applicazione delle sanzioni penali previste dagli artt. 75 e 76 del d.P.R. n. 445/2000 e di quelle di cui all'art. 19, comma 6, della legge n. 241/1990, sotto la propria responsabilità

### DICHIARA

#### 1) Tipologia di intervento e descrizione sintetica delle opere

**che i lavori riguardano l'immobile individuato nella Procedura abilitativa semplificata (PAS)-** di cui la presente relazione costituisce parte integrante e sostanziale;

che le opere in progetto sono subordinate a **Procedura abilitativa semplificata (PAS)-** in quanto rientrano nella seguente **tipologia di intervento:**

- 1.1 ● **altri interventi individuati dalla legislazione nazionale** (*specificare il tipo di intervento, es. come da attività 97, allegato A, D.Lgs. 222/2016*)
- 1.2 ● costruzione, esercizio e modifica di impianti fotovoltaici con potenza < 1MW che non ricadono nella tipologia indicata al comma 1-quinquies, del D.L. 17/2022 convertito in L. 34/2022 realizzabili con DILA Art. 59, L.R. 09/03/2023 n. 3
- 1.3 ● impianti in modalità flottante sullo specchio d'acqua di invasi e bacini idrici, anche in cave dismesse e canali di irrigazione (eccetto impianti installati in bacini d'acqua che ricadono all'interno di aree di notevole interesse pubblico, aree naturali protette e siti della Rete Natura 2000) (Potenza < 10.000 kw)
- 1.4 ● impianti agrivoltaici, che adottino soluzioni integrative innovative con montaggio dei moduli sollevati da terra con possibilità di rotazione, che distino non più di 3 chilometri dalle aree a destinazione industriale, artigianale e commerciale (Potenza < 10.000 kw)
- 1.5 ● impianti fotovoltaici siti in aree idonee, di potenza compresa tra 1 MW e 10 MW
- 1.6 ● impianti in aree a destinazione industriale, produttiva o commerciale nonché in discariche o lotti di discarica chiusi e ripristinati (Potenza < 20.000 kw)
- 1.7 ● impianti localizzati in aree a destinazione industriale, produttiva o commerciale nonché in discariche o lotti di discarica chiusi e ripristinati ovvero in cave o lotti o porzioni di cave non suscettibili di ulteriore sfruttamento, e delle relative opere connesse e infrastrutture necessarie, per i quali l'autorità competente al rilascio dell'autorizzazione abbia attestato l'avvenuto completamento delle attività di recupero e di ripristino ambientale previste nel titolo autorizzatorio nel rispetto delle norme regionali vigenti (Potenza < 20.000 kw)
- 1.8 ● impianti (escluso quelli realizzabili come attività libera) aventi tutte le seguenti caratteristiche:

- i. moduli fotovoltaici sono collocati sugli edifici;
- ii. la superficie complessiva dei moduli fotovoltaici dell'impianto non sia superiore a quella del tetto dell'edificio sul quale i moduli sono collocati (integrati e non se ricadono in aree vincolate ai sensi del D.Lgs. 22 gennaio 2004 n. 42 con esclusione di quelli previsti dal Decreto 19 maggio 2015)

e che consistono in:

Costruzione di impianto fotovoltaico di tipo agrivoltaico di potenza pari a 999.6 kWp, completo di opere di connessione alla rete elettrica nazionale

- 1.9  in riferimento alle difformità evidenziate alla sezione f.2 della procedura abilitativa semplificata (PAS) e realizzate nel corso di precedenti interventi edilizi rispetto ai titoli edilizi indicati si dichiara che le stesse non costituiscono violazione edilizia in quanto rientrano nelle tolleranze esecutive di cui ai commi 1 e 2 dell'art. 34-bis del DPR 380/2001

## 2) Dati geometrici dell'immobile oggetto di intervento

che i dati geometrici dell'immobile oggetto di intervento sono i seguenti:

		Esistente	Progetto	Totale
Superficie	m <sup>2</sup>			
Volumetria	m <sup>3</sup>			
Numero dei piani	n			
Superficie utile lorda (Sul)	m <sup>2</sup>			
Superficie lorda di pavimento (Slp)	m <sup>2</sup>			
Rapporto di copertura (Rc)	%			

## 3) Strumentazione urbanistica comunale vigente e in salvaguardia

che l'area/immobile oggetto di intervento risulta individuata dal/è da realizzarsi su:

	SPECIFICARE	ZONA	ART.
<input checked="" type="checkbox"/>	PRG	Agricola	24 - NTA Barge
<input type="checkbox"/>	PIANO PARTICOLAREGGIATO		
<input type="checkbox"/>	PIANO DI RECUPERO		
<input type="checkbox"/>	P.I.P.		
<input type="checkbox"/>	P.E.E.P.		
<input type="checkbox"/>	ALTRO:		

## 4) Sicurezza degli impianti

#### che l'intervento

- 4.1  **non comporta** l'installazione, la trasformazione o l'ampliamento di impianti tecnologici
- 4.2  **comporta** l'installazione, la trasformazione o l'ampliamento dei seguenti impianti tecnologici:  
(è possibile selezionare più di un'opzione)
- 4.2.1  di produzione, trasformazione, trasporto, distribuzione, utilizzazione dell'energia elettrica, di protezione contro le scariche atmosferiche, di automazione di porte, cancelli e barriere
- 4.2.2  radiotelevisivi, antenne ed elettronici deputati alla gestione e distribuzione dei segnali tv, telefono e dati, anche relativi agli impianti di sicurezza compresi gli impianti in fibra ottica, nonché le infrastrutture necessarie ad ospitare tali impianti
- 4.2.3  di riscaldamento, di climatizzazione, di condizionamento e di refrigerazione di qualsiasi natura o specie, comprese le opere di evacuazione dei prodotti della combustione e delle condense, e di ventilazione ed aerazione dei locali
- 4.2.4  idrici e sanitari di qualsiasi natura o specie
- 4.2.5  per la distribuzione e l'utilizzazione di gas di qualsiasi tipo, comprese le opere di evacuazione dei prodotti della combustione e ventilazione ed aerazione dei locali
- 4.2.6  impianti di sollevamento di persone o di cose per mezzo di ascensori, di montacarichi, di scale mobili e simili
- 4.2.7  di protezione antincendio
- 4.2.8  altre tipologie di impianti, anche definite dalla corrispondente normativa regionale

pertanto, ai sensi del **d.m. 22 gennaio 2008, n. 37**, l'intervento proposto:

- 4.2.(1-8).1  **non è soggetto** agli obblighi di presentazione del progetto
- 4.2.(1-8).2  **è soggetto** agli obblighi di presentazione del progetto e pertanto

- 4.3  comporta la necessità di allegare gli elaborati tecnici per la connessione redatti dal gestore della rete

### ALTRE SEGNALAZIONI, COMUNICAZIONI, ASSEVERAZIONI E ISTANZE

#### 5) Tutela dall'inquinamento acustico

#### che l'intervento

- 5.1  **non rientra** nell'ambito di applicazione dell'articolo 8 della l. n. 447/1995, della L.R. 52/2000 e delle disposizioni del Regolamento Comunale
- 5.2  **rientra** nell'ambito di applicazione dell'articolo 8 della l. n. 447/1995, integrato con i contenuti dell'articolo 4 del d.P.R. n. 227/2011, della L.R. 52/2000 e delle disposizioni del Regolamento Comunale, e **si allega**:
- 5.2.1  documentazione di impatto acustico (art. 8, commi 2 e 4, l. n. 447/1995)
- 5.2.2  valutazione previsionale di clima acustico (art. 8, comma 3, l. n. 447/1995)
- 5.2.3  dichiarazione sostitutiva dell'atto di notorietà, a firma del titolare, relativa al rispetto dei limiti stabiliti dal documento di classificazione acustica del territorio comunale di riferimento ovvero, ove questo non sia stato adottato, ai limiti individuati dal d.P.C.M. 14 novembre 1997 (art. 4, commi 1 e 2, d.P.R. n. 227/2011)
- 5.2.4  la documentazione di previsione di impatto acustico con l'indicazione delle misure previste per ridurre o eliminare le emissioni sonore, nel caso in cui i valori di emissioni sono superiori a quelli della zonizzazione acustica comunale o a quelli individuati dal d.P.C.M. 14 novembre 1997 (art. 8,



comma 6, l. n. 447/1995) ai fini del rilascio del nulla-osta da parte del Comune (art. 8, comma 6, l. n. 447/1995)

## 6) Produzione di materiali di risulta

### che le opere

- 6.1  non sono soggette alla normativa relativa ai materiali da scavo (art. 184-bis d.lgs. n. 152 del 2006 e art. 4 del D.P.R. 13/06/2017 n. 120)
- 6.2  **comportano** la produzione di materiali da scavo **considerati come sottoprodotti** ai sensi dell'articolo 184-bis, comma 1, del d.lgs. n. 152/2006 e dell'articolo 4 del D.P.R. 13/06/2017 n. 120, e inoltre
- 6.3  **comportano** la produzione di materiali da scavo che saranno riutilizzati nello stesso luogo di produzione e pertanto
- 6.3.1  **allega autocertificazione (che i materiali da scavo saranno riutilizzati nello stesso luogo di produzione)**
- 6.4  **comportano** la produzione di **materiali da scavo che saranno gestiti dall'interessato come rifiuti**
- 6.5  non riguardano interventi di **demolizione di edifici o altri manufatti preesistenti e non producono rifiuti** la cui gestione è disciplinata ai sensi della parte quarta del d.lgs. n. 152/ 2006
- 6.6  riguardano interventi di **demolizione di edifici o altri manufatti preesistenti e producono rifiuti** la cui gestione è disciplinata ai sensi della parte quarta del d.lgs. n. 152/ 2006

## 7) Prevenzione incendi

### che l'intervento

- 7.1  non è soggetto alle norme di prevenzione incendi
- 7.2  è soggetto alle norme tecniche di prevenzione incendi e le stesse sono rispettate nel progetto
- 7.3  presenta caratteristiche tali da non consentire l'integrale osservanza delle regole tecniche di prevenzione incendi e

### e che l'intervento

- 7.4  **non è soggetto alla valutazione del progetto** da parte del Comando Provinciale dei Vigili del Fuoco ai sensi del d.P.R. n. 151/2011
- 7.5  **è soggetto alla valutazione del progetto** da parte del Comando Provinciale dei Vigili del Fuoco, ai sensi dell'articolo 3 del d.P.R. n. 151/2011 e
- 7.6  **costituisce variante e il sottoscritto assevera che le modifiche non costituiscono variazione dei requisiti di sicurezza antincendio** già approvati con parere del Comando Provinciale dei Vigili del fuoco rilasciato con prot. \_\_\_\_\_ in data \_\_\_\_\_
- 7.7  **è soggetto alla presentazione, prima dell'esercizio dell'attività, di segnalazione certificata di inizio attività ai fini della sicurezza antincendio (attività di categoria A) al Comando Provinciale dei Vigili del Fuoco, ai sensi dell'art. 4 del D.P.R. 151/2011**

## 8) Amianto

### che le opere

- 8.1  **non interessano** parti di edifici con presenza di fibre di amianto
- 8.2  **interessano** parti di edifici con presenza di fibre di amianto e che è stato predisposto, ai sensi dei commi 2 e 5 dell'articolo 256 del d.lgs. n. 81/2008, il **Piano di Lavoro di demolizione o rimozione dell'amianto**

## 9) Conformità igienico-sanitaria

### che l'intervento

- 9.1 ● è conforme ai requisiti igienico-sanitari e alle ipotesi di deroghe previste
- 9.2 ● non è conforme ai requisiti igienico-sanitari e alle ipotesi di deroghe previste e
- 9.3 ● che l'intervento non è assoggettato alla verifica del rispetto dei requisiti igienico-sanitari e pertanto non necessita dell'autocertificazione

## 10) Interventi strutturali e/o in zona sismica

### che l'intervento

- 10.1 ● **non prevede opere** da denunciare o autorizzare ai sensi degli articoli 93 e 94 del d.P.R. n. 380/2001
- 10.2 ● costituisce una **variante non sostanziale riguardante parti strutturali** relativa ad un progetto esecutivo delle strutture precedentemente presentato con prot. \_\_\_\_\_ in data \_\_\_\_\_
- 10.3 ● **prevede opere in zona sismica da denunciare** ai sensi dell'articolo 93 del d.P.R. n. 380/2001 come definito dalla D.G.R. 26-11-2021 n. 10-4161 e
  - 10.3.1.1 ● pertanto compila il modello di denuncia lavori di costruzione in zona sismica
  - 10.3.1.2 ● pertanto allega alla presente il modello di denuncia lavori di costruzione in zona sismica
  - 10.3.1.3 ● pertanto si impegna a presentare il modello di denuncia lavori di costruzione in zona sismica prima del loro inizio
  - 10.3.2.1 ● pertanto compila il modello di denuncia di variante sostanziale lavori di costruzione in zona sismica
  - 10.3.2.2 ● pertanto allega alla presente il modello di denuncia di variante sostanziale lavori di costruzione in zona sismica prima del loro inizio
  - 10.3.2.3 ● pertanto si impegna a presentare il modello di denuncia di variante sostanziale lavori di costruzione in zona sismica
- 10.4 ● prevede opere in zona sismica da denunciare ai sensi dell'articolo 93 del d.P.R. n. 380/2001, l'intervento è da considerarsi "privo di rilevanza" essendo riconducibile tra quelli elencati dalla D.G.R. 15/01/2021 n. 5-2756 come modificata dalla D.G.R. 26/11/2021 n. 10-4161
- 10.5 ● che la pratica è prodotta in accertamento di conformità e le opere difformi sono strutturalmente da ricondursi alle seguenti tipologie (D.D. 10 Maggio 2023, N. 1339)
- 10.6 ● che la pratica è prodotta in accertamento di conformità e le opere difformi non hanno interessato e comportato la realizzazione di elementi strutturali che necessitavano di deposito, denuncia e/o autorizzazione

## 11) Qualità ambientale dei terreni

### che l'intervento, in relazione alla qualità ambientale dei terreni,

- 11.1 ● **non richiede indagini ambientali preventive** in relazione alle attività finora svolte sull'area interessata dall'intervento
- 11.2 ● a seguito delle preventive analisi ambientali effettuate, **non necessita di bonifica**, pertanto
- 11.3 ● è stata oggetto di bonifica dei terreni con obiettivi compatibili con la destinazione d'uso del presente intervento, come risulta dalla certificazione conclusiva di avvenuta bonifica rilasciata da \_\_\_\_\_ in data \_\_\_\_\_ (rif. artt. 248, c. 2 e 242bis. c. 4 del d.lgs. n. 152/2006)

## 12) Rischio geologico

- 12.1  In riferimento alla Circolare del Presidente della Giunta regionale n. 7/LAP approvata in data 6 maggio 1996 - L.R. 5/12/77 si dichiara che l'intervento ricade nella seguente classe di rischio idrogeologico:
- 12.1.1  Classe I Parte
- 12.1.2  Classe II Parte
- 12.1.3  Classe IIIa
- 12.1.4  Classe IIIb1
- 12.1.5  Classe IIIb2
- 12.1.6  Classe IIIb3
- 12.1.7  Classe IIIb4
- 12.1.8  Classe IIIc
- 12.1.9  Classe III non differenziata
- 12.1.10  Classe
- 12.1.11  Pertanto sono necessari approfondimenti geologici formulati nell'allegata relazione
- 12.1.12  Atto liberatorio ex art. 18 delle N.t.A. del P.A.I. a firma del titolare, nei casi previsti dal PRGC in funzione della classificazione di pericolosità geomorfologica

### DICHIARAZIONI SUL RISPETTO DI OBBLIGHI IMPOSTI DALLA NORMATIVA REGIONALE

(ad es. tutela del verde, illuminazione, ecc.)

### DICHIARAZIONI RELATIVE AI VINCOLI

### TUTELA STORICO-AMBIENTALE

## 13) Bene sottoposto ad autorizzazione paesaggistica<sup>8</sup>

che l'intervento, ai sensi della Parte III del d.lgs. n. 42/2004 (Codice dei beni culturali e del paesaggio),

- 13.1  **non ricade** in zona sottoposta a tutela
- 13.2  **ricade** in zona tutelata, ma le opere non comportano alterazione dei luoghi o dell'aspetto esteriore degli edifici ovvero non sono soggetti ad autorizzazione ai sensi dell'art. 149, d.lgs. n. 42/2004 e del d.P.R. n. 31/2017, allegato A e art. 4
- 13.3  **ricade** in zona tutelata e le opere comportano alterazione dei luoghi o dell'aspetto esteriore degli edifici e

<sup>8</sup>In relazione a quanto previsto dall'art. 16 del d.P.R. n. 31/2017 è possibile presentare un'unica istanza nei casi in cui gli interventi soggetti ad autorizzazione paesaggistica semplificata, abbiano ad oggetto edifici o manufatti assoggettati anche a tutela storico e artistica ai sensi della parte II del d.lgs. n. 42/2004.

## 14) Bene sottoposto ad autorizzazione/atto di assenso della Soprintendenza archeologica/storico culturale

che l'immobile oggetto dei lavori, ai sensi del Parte II, Titolo I, Capo I del d.lgs. n. 42/2004,

- 14.1  **non è sottoposto a tutela**

14.2 ● è sottoposto a tutela, ma le opere non prevedono la realizzazione di scavi

14.3 ● è sottoposto a tutela

**14-bis) Immobile non vincolato sottoposto a sanatoria in zone omogenee "A" del DM 2.4.1968, n. 1444**

14-bis.1  che l'immobile oggetto della pratica di sanatoria ex art. 37 del DPR 380/2001 non è vincolato ai sensi del D.Lgs. 22 gennaio 2004 n. 42 ma ricade in zone omogenee "A" di cui al decreto ministeriale 2 aprile 1968, n. 1444 e pertanto

**15) Bene in area protetta**

**che l'immobile oggetto dei lavori, ai sensi della legge n. 394/1991 (Legge quadro sulle aree protette) e della corrispondente normativa regionale,**

15.1 ● non ricade in area tutelata

15.2 ● ricade in area tutelata, ma le opere non comportano alterazione dei luoghi o dell'aspetto esteriore degli edifici

15.3 ● è sottoposto alle relative disposizioni

15.4 ● l'immobile ricade in area facente parte della rete ecologica ambientale

**16) Immobile i cui interventi sono sottoposti al parere da parte della Commissione Locale per il paesaggio**

**che l'intervento**

16.1 ● non è da sottoporre al parere da parte della Commissione Locale per il paesaggio ex art. 49, comma 7, della Legge Regionale n. 56/1977 né ex art. 4, comma 1 bis della Legge Regionale n. 32/2008, in quanto non ricadente nelle tipologie ivi previste

16.2 ● è da sottoporre al parere da parte della Commissione Locale per il paesaggio ex art. 49, comma 7, della Legge Regionale n. 56/1977 e/o ex art. 4, comma 1 bis della Legge Regionale n. 32/2008

**TUTELA ECOLOGICA**

**17) Bene sottoposto a vincolo idrogeologico**

**che, ai fini del vincolo idrogeologico, l'area oggetto di intervento**

17.1 ● non è sottoposta a tutela

17.2 ● è sottoposta a tutela e l'intervento rientra nei casi eseguibili senza autorizzazione di cui al comma 5 dell'articolo 61 del d.lgs. n. 152/2006 e al r.d.l n. 3267/1923 e L.R. 9 agosto 1989, n. 45

17.3 ● è sottoposta a tutela ed è necessario il rilascio dell'autorizzazione di cui al comma 5 dell'articolo 61 del d.lgs. n. 152/2006 e al r.d.l n. 3267/1923 e L.R. 9 agosto 1989, n. 45

**18) Bene sottoposto a vincolo idraulico**

**che, ai fini del vincolo idraulico, l'area oggetto di intervento**

18.1 ● non è sottoposta a tutela

18.2 ● è sottoposta a tutela ed è necessario il rilascio dell'autorizzazione di cui al comma 2 dell'articolo 115 del d.lgs.

n. 152/2006 e al r.d. n. 523/1904

- 18.3  **l'immobile ricade in area sottoposta a vincoli di natura idrogeologica ex L.R. 05/12/1977 n. 56, art. 29, specificatamente in prossimità del seguente vincolo:**

**19) Zona di conservazione "Natura 2000"**

**che, ai fini della zona speciale di conservazione appartenente alla rete "Natura 2000" (d.P.R. n. 357/1997 e d.P.R. n. 120/2003) l' intervento**

- 19.1  **non è soggetto a Valutazione d'incidenza (VINCA)**  
19.2  **è soggetto a Valutazione d'incidenza (VINCA)**

**20) Fascia di rispetto cimiteriale**

**che in merito alla fascia di rispetto cimiteriale (articolo 338, testo unico delle leggi sanitarie n. 1265/1934)**

- 20.1  **l'intervento non ricade nella fascia di rispetto**  
20.2  **l'intervento ricade nella fascia di rispetto ed è consentito**  
20.3  **l'intervento ricade in fascia di rispetto cimiteriale e non è consentito**

**21) Aree a rischio di incidente rilevante**

**che in merito alle attività a rischio d'incidente rilevante (d.lgs. n. 105/2015 e d.m. 9 maggio 2001):**

- 21.1  **nel comune non è presente un'attività a rischio d'incidente rilevante**  
21.2  **nel comune è presente un'attività a rischio d'incidente rilevante la relativa "area di danno" è individuata nella pianificazione comunale**  
21.2.1  **l'intervento non ricade nell'area di danno**  
21.2.2  **l'intervento ricade in area di danno**  
21.3  **nel comune è presente un'attività a rischio d'incidente rilevante e la relativa "area di danno" non è individuata nella pianificazione comunale**

**22) Altri vincoli di tutela ecologica**

**che l'area/immobile oggetto di intervento risulta assoggettata ai seguenti vincoli:**

- 22.1  **fascia di rispetto dei depuratori** (punto 1.2, allegato 4 della deliberazione 4 febbraio 1977 del Comitato dei Ministri per la tutela delle acque)  
22.2  **fascia di rispetto pozzi e sorgenti ad uso idropotabile** (D.Lgs. 03/04/2006, n. 152 e RR 15/R/2006)  
22.3  **essenze arboree protette** (L.R. 50/1995)  
22.4  **altro** (specificare)

**23) Area agricola di elevato interesse agronomico**

**che l'intervento**

- 23.1  ricade in area agricola di elevato interesse agronomico nella quale è consentita unicamente l'installazione di impianti fotovoltaici di tipo agrivoltaico
- 23.1.1  appartenenti agli areali individuati dai disciplinari delle produzioni agricole vegetali a
- 23.1.1.1  Denominazione di Origine Protetta (D.O.P.)
- 23.1.1.2  Indicazione Geografica Protetta (I.G.P.)
- 23.1.1.3  Denominazione di Origine Controllata (D.O.C.)
- 23.1.1.4  Denominazione di Origine Controllata e Garantita (D.O.C.G.)
- 23.1.2  appartenenti ai terreni agricoli e naturali ricadenti nella prima e seconda classe di capacità d'uso del suolo

## TUTELA FUNZIONALE

### 24) Vincoli per garantire il coerente uso del suolo e l'efficienza tecnica delle infrastrutture

**che l'area/immobile oggetto di intervento risulta assoggettata ai seguenti vincoli:**

- 24.1  **stradale** (d.m. n. 1404/1968, d.P.R. n. 495/92) (specificare)
- 24.2  **ferroviario** (d.P.R. n. 753/1980)
- 24.3  **elettrodotto** (d.P.C.M. 8 luglio 2003)
- 24.4  **gasdotto** (d.m. 24 novembre 1984)
- 24.5  **militare** (d.lgs. n. 66/2010)
- 24.6  **aeroportuale** (piano di rischio ai sensi dell'art. 707 del Codice della navigazione, specifiche tecniche ENAC)
- 24.7  **altro** (specificare)

## PIANO COLORE

### 25) Vincoli derivanti dal piano del colore

**che il Comune**

- 25.1  non è dotato di piano del colore
- 25.2  è dotato di piano del colore e l'intervento

## TUTELA RELATIVA AI LAVORI IN COPERTURA

### 26) Linee Vita

**D.Lgs. 09/04/2008 n. 81, L.R. 14/07/2009 n. 20, D.P.G.R. 23/05/2016 n. 6/R**

- 26.1  l'intervento non rientra nell'ambito di applicazione della normativa in materia di sicurezza per l'esecuzione dei lavori in copertura
- 26.2  interventi che interessano la copertura consistenti in:

## Note aggiuntive ed eventuali comunicazioni

### ASSEVERAZIONE

Tutto ciò premesso, il sottoscritto tecnico, in qualità di persona esercente un servizio di pubblica necessità ai sensi degli artt. 359 e 481 del Codice Penale, esperiti i necessari accertamenti di carattere urbanistico, edilizio, statico, igienico ed a seguito del sopralluogo, consapevole di essere passibile dell'ulteriore sanzione penale nel caso di falsa asseverazione circa l'esistenza dei requisiti o dei presupposti di cui al comma 1 dell'art. 19 della l. n. 241/90

### ASSEVERA

la conformità delle opere sopra indicate, compiutamente descritte negli elaborati progettuali, agli strumenti urbanistici approvati e non in contrasto con quelli adottati, la conformità al Regolamento Edilizio Comunale, al Codice della Strada, nonché al Codice Civile e assevera che le stesse rispettano le norme di sicurezza e igienico/sanitarie e le altre norme vigenti in materia di urbanistica, edilizia, e quanto vigente in materia, come sopra richiamato.

Il sottoscritto dichiara inoltre che l'allegato progetto è compilato in piena conformità alle norme di legge e dei vigenti regolamenti comunali, nei riguardi pure delle proprietà confinanti essendo consapevole che la presente procedura abilitativa semplificata (PAS) non può comportare limitazione dei diritti dei terzi, fermo restando quanto previsto dall'articolo 19, comma 6-ter, della l. n. 241/1990.

Data e luogo  
22/09/2023

Il Progettista  
Ing. Paolo Oberto

*N.B.: Firma autografa da apporre **esclusivamente** in caso di **presentazione cartacea**. In caso di **compilazione telematica** la firma apposta sul documento di procura speciale/delega assolve a tutti gli adempimenti previsti per legge.*

### INFORMATIVA SUL TRATTAMENTO DEI DATI PERSONALI (ART. 13 DEL REG. UE N. 2016/679 DEL 27 APRILE 2016)

Il **Reg. UE n. 2016/679 del 27 aprile 2016** stabilisce norme relative alla protezione delle persone fisiche con riguardo al trattamento dei dati personali. Pertanto, come previsto dall'art. 13 del Regolamento, si forniscono le seguenti informazioni:

**Titolare del trattamento:** Comune di BARGE

*(nella figura dell'organo individuato quale titolare)*

Indirizzo mail/PEC: [barge@pec.comune.barge.cn.it](mailto:barge@pec.comune.barge.cn.it)

**Finalità del trattamento.** Il trattamento dei dati è necessario per l'esecuzione di un compito di interesse pubblico o connesso all'esercizio di pubblici poteri di cui è investito il titolare del trattamento. Pertanto i dati personali saranno utilizzati dal titolare del trattamento nell'ambito del procedimento per il quale la dichiarazione viene resa.

**Modalità del trattamento.** I dati saranno trattati da persone autorizzate, con strumenti cartacei e informatici.

**Destinatari dei dati.** I dati potranno essere comunicati a terzi nei casi previsti dalla Legge 7 agosto 1990, n. 241 ("Nuove norme in materia di procedimento amministrativo e di diritto di accesso ai documenti amministrativi"), ove applicabile, e in caso di controlli sulla veridicità delle dichiarazioni (art. 71 del D.P.R. 28 dicembre 2000 n. 445 "Testo unico delle disposizioni legislative e regolamentari in materia di documentazione amministrativa").

Responsabile del Trattamento *(eventuale)*

**Diritti.** L'interessato può in ogni momento esercitare i diritti di accesso e di rettifica dei dati personali nonché ha il diritto di presentare reclamo al Garante per la protezione dei dati personali. Ha inoltre il diritto alla cancellazione dei dati e alla limitazione al loro trattamento nei casi previsti dal regolamento.

Per esercitare tali diritti tutte le richieste devono essere rivolte al Comune di BARGE

Indirizzo mail/PEC: [barge@pec.comune.barge.cn.it](mailto:barge@pec.comune.barge.cn.it)


Il responsabile della protezione dei dati è contattabile all'indirizzo mail/PEC [federicabardinella@pec.ordineavvocatori.it](mailto:federicabardinella@pec.ordineavvocatori.it)

**Periodo di conservazione dei dati.** I dati personali saranno conservati per un periodo di tempo non superiore a quello



necessario per il perseguimento delle finalità sopra menzionate o comunque non superiore a quello imposto dalla legge per la conservazione dell'atto o del documento che li contiene.

Il/la sottoscritto/a dichiara di aver letto l'informativa sul trattamento dei dati personali.

#### QUADRO RIEPILOGATIVO DELLA DOCUMENTAZIONE





DOCUMENTAZIONE ALLEGATA ALLA PAS			
ATTI ALLEGATI	DENOMINAZIONE ALLEGATO	QUADRO INFORMATIVO DI RIFERIMENTO	CASI IN CUI È PREVISTO L'ALLEGATO
<input checked="" type="checkbox"/>	Elaborati grafici dello stato di fatto, di progetto e comparativi	-	Sempre obbligatori
	T01_Inq_CTR_(550x297).pdf.p7m T02_Inq_catastale_(540x297).pdf.p7m T03_Inq_ortofoto_(550x297).pdf.p7m T05_plan_progetto_(530x400).pdf.p7m T06_sez_progetto_(1100x580).pdf.p7m T07_Vincoli_dett_(790x490).pdf.p7m T08_Inq_area_DLgs_199_2021_(700x400).pdf.p7m T09_Inq_area_DLgs_28_2011_(750x297).pdf.p7m T10_plan_cavidotti_(609x430).pdf.p7m T11_Plan_area_sup_agrivoltaico_(610x594).pdf.p7m		
<input checked="" type="checkbox"/>	Documentazione fotografica dello stato di fatto	-	
	T04_plan_attuale_(540x400).pdf.p7m		
<input checked="" type="checkbox"/>	Relazione geologica/geotecnica	-	Se l'intervento comporta opere elencate nelle NTC 14/01/2008 per cui è necessaria la progettazione geotecnica
	A03_Relazione_geologica.pdf.p7m		
<input type="checkbox"/>	Progetto degli impianti	4.2.(1-8).2)	Se l'intervento comporta installazione, trasformazione o ampliamento di impianti tecnologici, ai sensi del d.m. n. 37/2008 con obbligo di progetto
<input checked="" type="checkbox"/>	Elaborati tecnici per la connessione redatti dal gestore della rete	4.3)	Sempre obbligatori ex comma 2, art. 6 D.Lgs, 3 marzo 2011 n. 28
	379452198_TICA.pdf.p7m Accettaz_preventivo_signed_CI.pdf.p7m C01_Inq_CTR_(550x297).pdf.p7m C02_Inq_Catastale_(540x297).pdf.p7m C03_Cabina_(640x400).pdf.p7m C04_Plan_opere_(630x494).pdf.p7m C05_Schede_Materiali.pdf.p7m C06_Relazione_Tecnica.pdf.p7m Progetto_definitivo_conforme.pdf.p7m Baita_Edistribuzione_Bonifico.pdf.p7m		
<input type="checkbox"/>	 0703 - Dichiarazione in merito al rispetto dei criteri previsti in tema di riutilizzo di terre e rocce da scavo	6.2.2.2)	Se opere non soggette a VIA o AIA, o con volumi inferiori o uguali a 6000 mc, che comportano la produzione di terre e rocce






			da scavo considerati come sottoprodotti, ai sensi del comma 1 dell'articolo 21 del D.P.R. 13/06/2017 n. 120
<input checked="" type="checkbox"/>	 1254 - Autocertificazione sul riutilizzo nello stesso luogo dei materiali da scavo	6.3)	Se le opere comportano la produzione di materiali da scavo che saranno riutilizzati nello stesso luogo di produzione art. 185, comma 1, lettera c), d.lgs. n. 152/2006
<input type="checkbox"/>	Indagini ambientali sui terreni	11.2)	In caso di terreni che richiedono indagini ambientali preventive e non necessitano di bonifica
<input type="checkbox"/>	Relazione idrogeologica per interventi in classe di pericolosità individuati ai sensi della circ. regionale 7/LAP 1996	12.1.11)	In caso di interventi in classe di pericolosità ex circ. 7/LAP 1996 per cui PRGC richiede approfondimenti di natura idrogeologica
<input type="checkbox"/>	 1271 - Atto liberatorio per interventi su aree a rischio idrogeologico	12.1.12)	Nei casi previsti dal PRGC in funzione della classificazione di pericolosità geomorfologica



#### ULTERIORE DOCUMENTAZIONE PER LA PRESENTAZIONE DI ALTRE SEGNALAZIONI, COMUNICAZIONI O NOTIFICHE (PAS UNICA)

ATTI ALLEGATI	DENOMINAZIONE ALLEGATO	QUADRO INFORMATIVO DI RIFERIMENTO	CASI IN CUI È PREVISTO L'ALLEGATO
<input checked="" type="checkbox"/>	Documentazione di impatto acustico	5.2.1)	Se l'intervento rientra nell'ambito di applicazione dell'art. 8, commi 2 e 4, della l. n. 447/1995, integrato con il contenuto dell'art. 4 del d.P.R. n. 227/2011 e del Regolamento acustico comunale
	A04_Relazione_Acustica.pdf.p7m		
<input type="checkbox"/>	Valutazione previsionale di clima acustico	5.2.2)	Se l'intervento rientra nell'ambito di applicazione dell'art. 8, comma 3, della l. n. 447/1995 e del Regolamento acustico comunale
<input type="checkbox"/>	Dichiarazione sostitutiva	5.2.3)	Se l'intervento, rientra nelle attività "a bassa rumorosità", di cui all'allegato B del d.P.R. n. 227 del 2011, che utilizzano impianti di diffusione sonora ovvero svolgono manifestazioni ed eventi con diffusione di musica o utilizzo di strumenti musicali, ma rispettano i limiti di rumore individuati dal D.P.C.M. n. 14/11/97 (assoluti e differenziali): art.4, <b>comma 1</b> , d.P.R. n. 227/2011;  ovvero se l'intervento <b>non</b> rientra nelle attività "a bassa rumorosità", di cui all'allegato B del d.P.R. N. 227 del 2011, e rispetta i limiti di rumore individuati dal D.P.C.M. n. 14/11/97 (assoluti e differenziali): art.4, <b>comma 2</b> , d.P.R. n. 227/2011
<input type="checkbox"/>	Provvedimento di VIA o AIA, comprensivo dell'assenso al Piano di Utilizzo dei materiali da scavo	6.2.1.1)	Se opere soggette a VIA o AIA che comportano la produzione di terre e rocce da scavo considerati come sottoprodotti, e con volumi maggiori di 6000 mc, ai sensi dell'art. 184-bis, comma 2-bis, d.lgs n. 152/2006 e del d.m. n. 161/2012 (e la VIA o AIA non ha assunto il valore e gli effetti di titolo edilizio)

<input type="checkbox"/>	Piano di lavoro di demolizione o rimozione dell'amianto	8.2.1)	Se le opere interessano parti di edifici con presenza di fibre di amianto
<input type="checkbox"/>	 0722 - Denuncia lavori di costruzione in zona sismica	10.3.1.1), 10.5.3.1)	In caso di interventi aventi rilevanza strutturale da denunciare agli sportelli competenti (art. 93 d.P.R. 380/2001, D.G.R. 26/11/2021 n. 10-4161) oppure in caso di presenza di sanatorie strutturali  <i>(compilazione da parte dell'utente autenticato)</i>
<input type="checkbox"/>	Denuncia lavori di costruzione in zona sismica (Modello 1)	10.3.1.2), 10.5.3.1)	In caso di interventi aventi rilevanza strutturale da denunciare agli sportelli competenti (art. 93 d.P.R. 380/2001, D.G.R. 26/11/2021 n. 10-4161) oppure in caso di presenza di sanatorie strutturali  <i>(documentazione predisposta da soggetto diverso dall'utente autenticato)</i>
<input type="checkbox"/>	 0726 - Denuncia di variante sostanziale lavori di costruzione in zona sismica	10.3.2.1), 10.5.3.1)	In caso di interventi aventi rilevanza strutturale da denunciare agli sportelli competenti (art. 93 d.P.R. 380/2001, D.G.R. 26/11/2021 n. 10-4161) oppure in caso di presenza di sanatorie strutturali  <i>(compilazione da parte dell'utente autenticato)</i>
<input type="checkbox"/>	Denuncia di variante lavori di costruzione in zona sismica	10.3.2.2), 10.5.3.1)	In caso di interventi aventi rilevanza strutturale da denunciare agli sportelli competenti (art. 93 d.P.R. 380/2001, D.G.R. 26/11/2021 n. 10-4161) oppure in caso di presenza di sanatorie strutturali  <i>(documentazione predisposta da soggetto diverso dall'utente autenticato)</i>
<input type="checkbox"/>	 3606 - Denuncia semplificata dei lavori di costruzione in zona sismica	10.4.1), 10.5.4.1)	In caso di interventi "privi di rilevanza" nei riguardi della pubblica incolumità da denunciare agli sportelli competenti (art. 93 d.P.R. 380/2001, D.G.R. 15/01/2021 n. 5-2756 e D.G.R. 26-11-2021 N. 10-4161)  <i>(compilazione da parte dell'utente autenticato)</i>
<input type="checkbox"/>	Denuncia semplificata come da modello regionale corredata da relazione asseverata redatta da un progettista abilitato alla progettazione strutturale e dai relativi elaborati tecnici predisposti in conformità alle Norme Tecniche di riferimento	10.4.2), 10.5.4.2)	In caso di interventi "privi di rilevanza" nei riguardi della pubblica incolumità da denunciare agli sportelli competenti (art. 93 d.P.R. 380/2001, D.G.R. 15/01/2021 5-2756 e D.G.R. 26-11-2021 N. 10-4161)  <i>(documentazione predisposta da soggetto diverso dall'utente autenticato)</i>
<input type="checkbox"/>	 3608 - Dichiarazione di regolare esecuzione ai sensi dell'art. 67, comma 8-ter del d.p.r. n. 380/2001	10.5.4.3)	In caso di interventi, di cui all'articolo 94-bis, lettera c), numero 1), "privi di rilevanza" nei riguardi della pubblica incolumità (art. 67, comma 8-ter d.P.R. 380/2001, D.G.R. 15/01/2021 n. 5-2756 e D.G.R. 26-11-2021 N. 10-4161))  <i>(compilazione da parte dell'utente autenticato)</i>
<input type="checkbox"/>	Dichiarazione di regolare esecuzione come da modello regionale e relativa documentazione in conformità alle Norme Tecniche di riferimento	10.5.4.4)	In caso di interventi, di cui all'articolo 94-bis, lettera c), numero 1), "privi di rilevanza" nei riguardi della pubblica incolumità (art. 67, comma 8-ter d.P.R.

			380/2001, D.G.R. 15/01/2021 n. 5-2756) <i>(documentazione predisposta da soggetto diverso dall'utente autenticato)</i>
<input type="checkbox"/>	Collaudo statico	10.5.1.2), 10.5.2.(1-4).2, 10.5.3.2)	In caso di presenza di sanatorie strutturali
<input type="checkbox"/>	Denuncia postuma	10.5.1.1) 10.5.2.(1-3).1)	In caso di presenza di sanatorie strutturali
<input type="checkbox"/>	 0728 - Certificato di fine lavori	10.5.3.1)	In caso di presenza di sanatorie strutturali
<input type="checkbox"/>	 0729 - Relazione a struttura ultimata	10.5.3.1)	In caso di presenza di sanatorie strutturali
<input type="checkbox"/>	 0178 - Asseverazione sulle opere strutturali eseguite/in corso di esecuzione in assenza di preventiva denuncia strutturale	10.5.3.2)	In caso di denuncia postuma in ambito sismico

RICHIESTA DI ACQUISIZIONE DI ATTI DI ASSENSO (PAS CONDIZIONATA)			
ATTI ALLEGATI	DENOMINAZIONE ALLEGATO	QUADRO INFORMATIVO DI RIFERIMENTO	CASI IN CUI È PREVISTO L'ALLEGATO
<input type="checkbox"/>	Documentazione di previsione di impatto acustico con l'indicazione delle misure previste per ridurre o eliminare le emissioni sonore	5.2.4)	Nel caso in cui i valori di emissioni sono superiori a quelli della zonizzazione acustica comunale o a quelli individuati dal d.P.C.M. 14 novembre 1997 (art. 8, comma 6, l. n. 447/1995)
<input type="checkbox"/>	Documentazione necessaria per la valutazione del progetto da parte dei Vigili del Fuoco	7.5.1)	Se l'intervento è soggetto a valutazione di conformità ai sensi dell'art. 3 del d.P.R. n. 151/2011
<input type="checkbox"/>	Documentazione necessaria all'ottenimento della deroga all'integrale osservanza delle regole tecniche di prevenzione incendi	7.3.1)	Se l'intervento è soggetto a valutazione di conformità ai sensi dell'art. 3 del d.P.R. n. 151/2011
<input type="checkbox"/>	Documentazione necessaria per la richiesta di deroga alla conformità igienico-sanitaria	9.2.1)	Se l'intervento non è conforme ai requisiti igienico-sanitari e alle ipotesi di deroghe previste
<b>VINCOLI</b>			
<input type="checkbox"/>	Documentazione necessaria per il rilascio dell'autorizzazione paesaggistica con procedimento semplificato per interventi di competenza regionale	13.3.1.1), 13.3.4.1), 13.3.4.2)	Se l'intervento ricade in zona sottoposta a tutela e altera i luoghi o l'aspetto esteriore degli edifici e la competenza autorizzativa è in capo alla Regione Piemonte
<input type="checkbox"/>	Documentazione necessaria per il rilascio dell'autorizzazione paesaggistica con procedimento ordinario per interventi di competenza regionale	13.3.2.1), 13.3.4.1), 13.3.4.2)	Se l'intervento ricade in zona sottoposta a tutela e altera i luoghi o l'aspetto esteriore degli edifici e la competenza autorizzativa è in capo alla Regione Piemonte
<input type="checkbox"/>	Documentazione necessaria per l'ottenimento del provvedimento di compatibilità paesaggistica ai sensi dell'art. 167 del d.lgs. n. 42/2004 per interventi di competenza regionale	13.3.3.1), 13.3.4.1), 13.3.4.2)	Nei casi previsti all'art. 167 c.4 del D.Lgs. 42/2004 ed in caso di opere già eseguite e la competenza autorizzativa è in capo alla Regione Piemonte


<input type="checkbox"/>	 0170 - Istanza di autorizzazione paesaggistica con procedimento semplificato	13.3.1.1), 13.3.4.3)	Se l'intervento ricade in zona sottoposta a tutela e altera i luoghi o l'aspetto esteriore degli edifici e la competenza autorizzativa è in capo ai Comuni o alle loro forme associative
<input type="checkbox"/>	 0715 - Istanza di autorizzazione paesaggistica con procedimento ordinario	13.3.2.1), 13.3.4.3)	Se l'intervento ricade in zona sottoposta a tutela e altera i luoghi o l'aspetto esteriore degli edifici e la competenza autorizzativa è in capo ai Comuni o alle loro forme associative
<input type="checkbox"/>	 1175 - Domanda di accertamento della compatibilità paesaggistica	13.3.3.1), 13.3.4.3)	Nei casi previsti all'art. 167 c.4 del D.Lgs. 42/2004 ed in caso di opere già eseguite e la competenza autorizzativa è in capo ai Comuni o alle loro forme associative
<input type="checkbox"/>	Documentazione necessaria per il rilascio del parere/nulla osta da parte della Soprintendenza	14.3.1)	Se l'immobile oggetto dei lavori è sottoposto a tutela ai sensi del Titolo I, Capo I, Parte II del d.lgs. n. 42/2004
<input type="checkbox"/>	Documentazione necessaria per il rilascio del parere/nulla osta per immobile non vincolato sottoposto a sanatoria	14-bis.1.1)	Se l'immobile oggetto della pratica di sanatoria ex art. 37 del DPR 380/2001 non è vincolato ai sensi del D.Lgs. 22 gennaio 2004 n. 42 ma ricade in zone omogenee "A" di cui al decreto ministeriale 2 aprile 1968, n. 1444
<input type="checkbox"/>	Documentazione necessaria per il rilascio del parere/nulla osta dell'ente competente per bene in area protetta	15.3.1)	Se l'immobile oggetto dei lavori ricade in area tutelata e le opere comportano alterazione dei luoghi ai sensi della legge n. 394/1991 e della L.R. 19/2009
<input type="checkbox"/>	 0886 - Richiesta parere alla commissione locale per il paesaggio	16.2.1)	Se l'intervento richiede il rilascio del parere della CLP
<input type="checkbox"/>	 0710 - Richiesta di autorizzazione per interventi di competenza comunale in zone sottoposte a vincolo per scopi idrogeologici	17.3.1.1)	Se l'area oggetto di intervento è sottoposta a tutela ai sensi dell'articolo 61 del d.lgs. n. 152/2006 al r.d.l 3267/1923 e L.R. 9 agosto 1989, n. 45
<input type="checkbox"/>	Documentazione necessaria per il rilascio dell'autorizzazione relativa al vincolo idrogeologico per interventi di competenza regionale	17.3.1.2)	Se l'area oggetto di intervento è sottoposta a tutela ai sensi dell'articolo 61 del d.lgs. n. 152/2006 al r.d.l 3267/1923 e L.R. 9 agosto 1989, n. 45
<input type="checkbox"/>	Documentazione necessaria per il rilascio dell'autorizzazione relativa al vincolo idraulico	18.2.1)	Se l'area oggetto di intervento è sottoposta a tutela ai sensi dell'articolo 115 del d.lgs. n. 152/2006
<input type="checkbox"/>	Documentazione necessaria all'approvazione del progetto in zona speciale di conservazione	19.2.1)	Se l'intervento è soggetto a valutazione d'incidenza nelle zone appartenenti alla rete "Natura 2000"
<input type="checkbox"/>	Documentazione necessaria per la richiesta di deroga alla fascia di rispetto cimiteriale	20.3.1)	Se l'intervento ricade nella fascia di rispetto cimiteriale e non è consentito ai sensi dell'articolo 338 del testo unico delle leggi sanitarie 1265/1934
<input type="checkbox"/>	Documentazione necessaria alla valutazione del progetto da parte del Comitato Tecnico Regionale per interventi in area di danno da incidente rilevante	21.2.2.1), 21.3.1)	Se l'intervento ricade in area a rischio d'incidente rilevante ai sensi del d. lgs. 334/99 e D.M. 9/05/2001
<input type="checkbox"/>	Autocertificazioni relative ai vincoli di tutela ecologica di fascia di rispetto dei depuratori	22.1.1)	Se l'intervento ricade nella fascia di rispetto dei depuratori
<input type="checkbox"/>	Autocertificazioni relative ai vincoli di tutela ecologica	22.2.1)	Se l'intervento ricade nella fascia di

	di fascia di rispetto pozzi e sorgenti ad uso idropotabile		rispetto pozzi e sorgenti ad uso idropotabile
<input type="checkbox"/>	Autocertificazioni relative ai vincoli di tutela ecologica di essenze arboree protette	22.3.1)	Se l'intervento ricade nella fascia di rispetto di essenze arboree protette
<input type="checkbox"/>	Autocertificazioni relative ad altri vincoli di tutela ecologica	22.4.1)	Se l'intervento ricade nella fascia di rispetto di altri vincoli di tutela ecologica diversi da quelli di cui ai punti precedenti (ad es. aree percorse dal fuoco,...)
<input type="checkbox"/>	Documentazione necessaria per il rilascio di atti di assenso relativi ai vincoli di tutela ecologica di fascia di rispetto dei depuratori	22.1.2)	Se l'intervento ricade nella fascia di rispetto dei depuratori
<input type="checkbox"/>	Documentazione necessaria per il rilascio di atti di assenso relativi ai vincoli di tutela ecologica di fascia di rispetto pozzi e sorgenti ad uso idropotabile	22.2.2)	Se l'intervento ricade nella fascia di rispetto pozzi e sorgenti ad uso idropotabile
<input type="checkbox"/>	Documentazione necessaria per il rilascio di atti di assenso relativi ai vincoli di tutela ecologica di essenze arboree protette	22.3.2)	Se l'intervento ricade nella fascia di rispetto di essenze arboree protette
<input type="checkbox"/>	Documentazione necessaria per il rilascio di atti di assenso relativi ad altri vincoli di tutela ecologica	22.4.2)	Se l'intervento ricade nella fascia di rispetto di altri vincoli di tutela ecologica diversi da quelli di cui ai punti precedenti (ad es. aree percorse dal fuoco,...)
<input checked="" type="checkbox"/>	Relazione agronomica asseverata	23.1)	Se intervento relativo all'installazione di impianti fotovoltaici nelle aree agricole di elevato interesse agronomico D.G.R. 31/07/2023 n. 58-7356, allegato A, punto 4)
	A07_Relazione agronomica.pdf.p7m		
<input type="checkbox"/>	Autocertificazioni relative ai vincoli di tutela funzionale stradale	24.1.1)	Se l'intervento ricade nella fascia di rispetto stradale
<input type="checkbox"/>	Autocertificazioni relative ai vincoli di tutela funzionale ferroviario	24.2.1)	Se l'intervento ricade nella fascia di rispetto ferroviario
<input type="checkbox"/>	Autocertificazioni relative ai vincoli di tutela funzionale di elettrodotto	24.3.1)	Se l'intervento ricade nella fascia di rispetto di elettrodotto
<input type="checkbox"/>	Autocertificazioni relative ai vincoli di tutela funzionale di gasdotto	24.4.1)	Se l'intervento ricade nella fascia di rispetto di gasdotto
<input type="checkbox"/>	Autocertificazioni relative ai vincoli di tutela funzionale militare	24.5.1)	Se l'intervento ricade nella fascia di rispetto militare
<input type="checkbox"/>	Autocertificazioni relative ai vincoli di tutela funzionale aeroportuale	24.6.1)	Se l'intervento ricade nella fascia di rispetto aeroportuale
<input type="checkbox"/>	Autocertificazioni relative ai vincoli di tutela funzionale	24.7.1)	Se l'intervento ricade nella fascia di rispetto di altri vincoli di tutela funzionale diversi da quelli di cui ai punti precedenti

<input type="checkbox"/>	Documentazione necessaria per il rilascio di atti di assenso relativi ai vincoli di tutela funzionale stradale	24.1.2)	Se l'intervento ricade nella fascia di rispetto stradale
<input type="checkbox"/>	Documentazione necessaria per il rilascio di atti di assenso relativi ai vincoli di tutela funzionale ferroviario	24.2.2)	Se l'intervento ricade nella fascia di rispetto ferroviario
<input type="checkbox"/>	Documentazione necessaria per il rilascio di atti di assenso relativi ai vincoli di tutela funzionale di elettrodotto	24.3.2)	Se l'intervento ricade nella fascia di rispetto di elettrodotto
<input type="checkbox"/>	Documentazione necessaria per il rilascio di atti di assenso relativi ai vincoli di tutela funzionale di gasdotto	24.4.2)	Se l'intervento ricade nella fascia di rispetto di gasdotto
<input type="checkbox"/>	Documentazione necessaria per il rilascio di atti di assenso relativi ai vincoli di tutela funzionale militare	24.5.2)	Se l'intervento ricade nella fascia di rispetto militare
<input type="checkbox"/>	Documentazione necessaria per il rilascio di atti di assenso relativi ai vincoli di tutela funzionale aeroportuale	24.6.2)	Se l'intervento ricade nella fascia di rispetto aeroportuale
<input type="checkbox"/>	Documentazione necessaria per il rilascio di atti di assenso relativi ai vincoli di tutela funzionale	24.7.2)	Se l'intervento ricade nella fascia di rispetto di altri vincoli di tutela funzionale diversi da quelli di cui ai punti precedenti
<input type="checkbox"/>	Documentazione prevista dal piano del colore comunale	25.2.3.1)	Se il Comune è dotato di piano del colore e l'intervento ricade nel campo di applicazione del piano
<input type="checkbox"/>	Buone pratiche (art. 5 - commi 4, 5, 6 e art. 11 del D.P.G.R. 23/05/2016 n. 6/R)	26.2.1)	Se l'intervento ricade nel campo applicativo di cui all'art. 5 - commi 4, 5, 6 e art. 11 del D.P.G.R. 23/05/2016 n. 6/R
<input type="checkbox"/>	Relazione tecnica (art. 6 - comma 2 - D.P.G.R. 23/05/2016 n. 6/R)	26.2.2), 26.2.3)	Se l'intervento ricade nel campo applicativo di cui all'art. 6 - comma 2 - D.P.G.R. 23/05/2016 n. 6/R

Il Progettista  
Ing. Paolo Oberto

**N.B.:** Firma autografa da apporre **esclusivamente** in caso di **presentazione cartacea**. In caso di **compilazione telematica** la firma apposta sul documento di procura speciale/delega assolve a tutti gli adempimenti previsti per legge.



**REGIONE PIEMONTE**  
PROVINCIA DI CUNEO  
COMUNE DI BARGE



**Oggetto:** PROGETTO

# IMPIANTO AGRIVOLTAICO "BAITA BRUCIATA 2"

**Committente:** BAITA SOLARE srl  
Via Montegrappa 2  
12038 Savigliano (CN)

BAITA SOLARE S.R.L.  
Via Montegrappa, 2  
12038 Savigliano (CN)  
T. +39 0172 370008  
F. + 39 0172 375319  
PI/CF 03866770047

**Progettisti:**



**Entec spa**  
Via Montegrappa, 2  
12038 Savigliano (CN)  
Tel. +39 0172 370 008  
Fax. +39 0172 375 319  
www.entec.it

Paolo Ing. **OBERTO**

 ORDINE DEGLI INGEGNERI  
DELLA PROVINCIA DI CUNEO  
A789 Dott. Ing. Paolo Oberto



**Elaborato:**

# A.01

**Titolo:**

Elenco elaborati

**Revisione**  
Settembre 2023

Progetto Definitivo  
Procedura Abilitativa Semplificata (PAS)





<b>PROGETTO DEFINITIVO IMPIANTO FOTOVOLTAICO</b>	
A.01	Elenco elaborati – Settembre 2023
A.02	Relazione tecnica progettuale – Settembre 2023
A.03	Relazione geologica – Settembre 2023
A.04	Relazione impatto acustico – Settembre 2023
A.05	Relazione di impatto elettromagnetico – Settembre 2023
A.06	Piano finanziario – Settembre 2023
A.07	Relazione agronomica – Settembre 2023
A.08	Valutazioni paesaggistiche ai sensi del DL 42/2004 – Settembre 2023
T.01	Inquadramento su carta Carta Tecnica Regionale – Settembre 2023
T.02	Inquadramento su Carta Catastale – Settembre 2023
T.03	Inquadramento su Ortofoto – Settembre 2023
T.04	Planimetria area - Stato di fatto – Settembre 2023
T.05	Planimetria area – Stato di progetto – Settembre 2023
T.06	Sezioni e particolari costruttivi – Stato di progetto - Settembre 2023
T.07	Inquadramento area-vincoli di dettaglio
T.08	Inquadramento area-Ai sensi del D.lgs. 199/2021 Art.6 comma 8 lettera c-ter
T.09	Inquadramento area-Ai sensi del D.lgs. 28/2011 Art.6 comma 9-bis
T.10	Planimetria cavidotti-Stato di progetto- Settembre 2023
T.11	Planimetria area -Calcolo superfici agrivoltaico- Settembre 2023

<b>PROGETTO DEFINITIVO OPERE DI CONNESSIONE ALLA RETE E-DISTRIBUZIONE</b>	
C.01	Inquadramento su Carta Tecnica Regionale – Settembre 2023
C.02	Inquadramento su carta catastale – Settembre 2023
C.03	Locale Tecnico – Pianta e prospetti – Settembre 2023
C.04	Planimetria delle opere di connessione alla rete – Settembre 2023
C.05	Schede materiali – Settembre 2023
C.06	Relazione tecnica – Settembre 2023

<b>DOCUMENTAZIONE AMMINISTRATIVA</b>	
01	Visura camerale della società Baita Solare Srl e documento di identità del titolare
02	Preventivo di connessione redatto da e-distribuzione
03	Modulo di accettazione del preventivo e copia del relativo versamento
04	Validazione progetto definitivo delle opere di connessione
05	Nulla Osta MISE - impianto utenza
06	Dichiarazione di impegno alla rimozione impianto a fine vita utile
07	CDU rilasciato dal Comune di Barge relativamente alle particelle interessate dall'impianto.
08	Copia atto di disponibilità del terreno